Comuni Confinanti

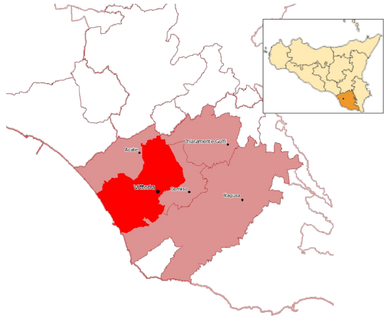

Territorio	
Superficie (Kmq)	181,3
Altitudine max (m)	251,00
Popolazione al 31/12/2017	64.153
Densità (ab/Kmq)	354,02
Età media (anni)	40,0
Famiglie	23.739
Componenti medi famiglia	2,70
Caratteristiche geografiche	
Zona altimetrica	Pianura
Latitudine	36°57'17"28 N
Longitudine	14°32'2"40 E
Grado di urbanizzazione:	Medio
Tipologia Comune:	Rurale

Il comune di Vittoria è:
- al 10° posto su 390 comuni in regione per dimensione demografica
- al 185° posto su 8092 comuni italiani per estensione territoriale (35° in Regione)
- al 7801° posto su 8092 comuni italiani per età media (363° in Regione)

Elenco Borghi/Nuclei Abitati

1. Borgo Alcerito
2. Borgo Bosco
3. Borgo Boscopiano
4. Borgo Capraro
5. Borgo dei Comisani
6. Borgo del Vivaio
7. Borgo Europa
8. Borgo Fenicio
9. Borgo Fondo Monaci
10. Borgo Fontana Volpe
11. Borgo Fortura
12. Borgo Fossa di Lupo
13. Borgo Micchichè
14. Borgo Micciché III
15. Borgo Orchidea
16. Borgo Serra San Bartolo
17. Borgo Spedalotto
18. Borgo Zafaglione
19. Borgo Zanghi
20. Borgo Zi Jnnaro - Sugherotorto
21. Villaggio degli Ulivi - San Giovanni
22. Villaggio Mediterraneo
23. Villaggio Porte Rosse

n	Provincia	Comune	Superficie (kmq)	Popolazione residente (Istat 2016)	Densità demografica (ab/kmq)	Distanza municipi (km)
1	Ragusa	Vittoria	181,34	63843	352,14	0,00
2	Ragusa	Ragusa	442,46	73500	164,60	22,10
3	Ragusa	Comiso	64,93	30209	460,20	8,20
4	Ragusa	Acate	101,42	11182	103,80	9,10
5	Ragusa	Chiaramonte Gulfi	126,63	8196	65,00	20,80
Totale			916,78	184318	229,15	media 15,1

VITTORIA (nucleo urbano principale)

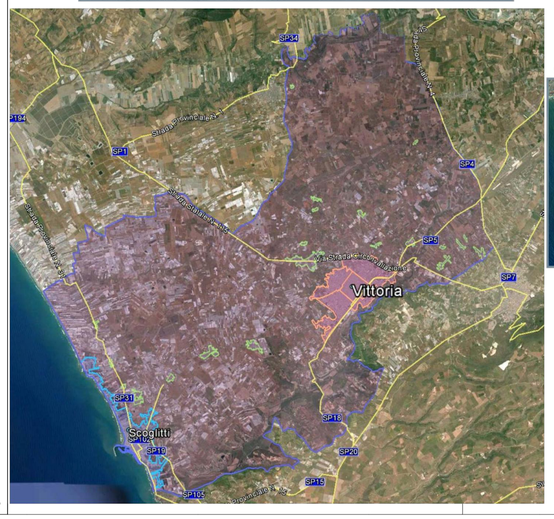

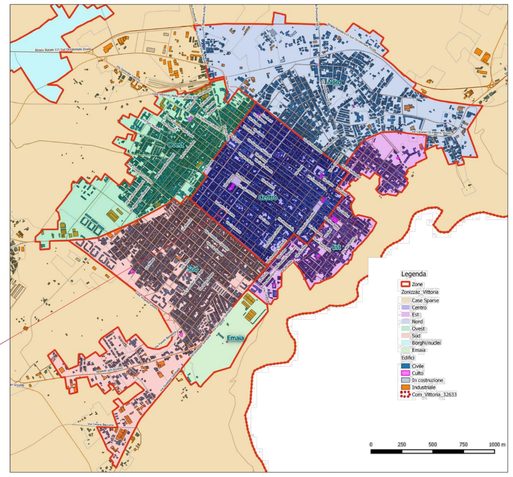

Mappa zone Centro Abitato

TABELLA DI SINTESI RIFERITA AI RESIDENTI (64.153)	
VALORI MEDI DI PRODUZIONE DI RIFIUTI RIFERITA ALL'ANNO 2017	
Produzione media annua per abitante kg 23.782.630/64.153 =	**371** Kg/annoab
Produzione media giornaliera per abitante	**1,02** Kg/die/ab
Produzione media annua per Kmq di superficie del territorio comunale	**131.178** Kg/Kmq

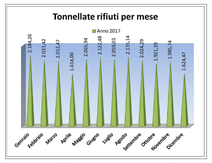

Produzione Rifiuti per mese - anno 2017

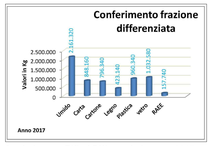

Conferimento Rifiuti Differenziati - anno 2017

Spiaggia Cammarana
sup. 4,6 ha

SCOGLITTI (nucleo costiero)

Spiaggia Punta Bianca - Lanterna
sup. 11,2 ha

REPUBBLICA ITALIANA

REGIONE SICILIANA

COMUNE DI VITTORIA

Libero Consorzio Comunale di Ragusa

DIREZIONE AMBIENTE ED ECOLOGIA

PIANO DI INTERVENTO DEI RIFIUTI DELL'AMBITO DI RACCOLTA OTTIMALE DI VITTORIA

Aggiornamento Piano A.R.O. approvato con D.D.G. n. 625 del 22/05/2015

Elaborato :

INQUADRAMENTO A.R.O.

Tavola n. :

3

data: marzo 2019 disegno scala : varie

(spazio riservato per timbri)

Progettisti

ing. Angelo Piccione

geom. Giuseppe Ricca

Responsabile Unico del Procedimento

arch. Roberto Cosentino

REV. N.	DESCRIZIONE	DATA
0	PIANO ARO Approvato con D.D.G. n. 625 del 22/05/2015	D.G.M. n. 199 del 14/04/2015
1	AGGIORNAMENTO	D.G.M. n. 270 del 06/07/2018
2	REVISIONE	MARZO 2019